



СОГЛАСОВАНО  
Глава администрации  
Муниципального образования  
поселения Толькинское

*В.А. Федоров*  
2013 г



СОГЛАСОВАНО  
Инспектор ДПС  
Пункта полиции по с.Толька

*А.Б. Алексеев*  
«27» марта 2013 г



УТВЕРЖДАЮ  
Заведующий МДОУ  
«Березка»  
Л.Н. Зеленина  
03 2013 г



## ПАСПОРТ

дорожной безопасности

Муниципальное дошкольное образовательное  
учреждения детский сад «Березка»

## Общие сведения

Муниципальное дошкольное образовательное учреждения детский сад «Березка»

Тип ОУ: муниципальное

Юридический адрес ОУ: Ямало-Ненецкий Автономный округ  
Красноселькупский район,  
с. Толька ул. Набережная 19 А

Руководители ОУ:

Директор (заведующий) Л.Н.Зеленина 8(34932)3-13-77

Заместитель заведующего  
по воспитательно-  
методической работе Е.В.Михайлова 8(34932)3-14-69

Завхоз Е.П. Столбовая 8(34932)3-14-69

Ответственные работники  
муниципального органа  
образования Заместитель начальника Управления  
образования С.Б. Багрова 8(34932)2-24-87

Ответственные от  
Госавтоинспекции инспектор ДПС пункта полиции  
по с. Толька  
Алексеев А.Б. 8(34932)3-13-69

Ответственные работники  
за мероприятия по  
профилактике  
детского травматизма Заместитель заведующего по ВМР  
Михайлова Е.В. 8(34932)3-14-69

Руководитель или ответственный  
работник дорожно-эксплуатационной  
организации, осуществляющей  
содержание УДС\* Директор ООО ТД-СП Гинда Г.М.  
8(34932)3-15-22.

\* Дорожно-эксплуатационные организации, осуществляющие содержание УДС, несут ответственность в соответствии с законодательством Российской Федерации (Федеральный закон «О безопасности дорожного движения» №196-ФЗ, КоАП, Гражданский кодекс).

Руководитель или ответственный  
работник дорожно-эксплуатационной  
организации, осуществляющей  
содержание ТСОДД\*

Директор ООО ТД-СП Гинда Г.М.  
8(34932)3-15-22

Количество учащихся : 149 чел.

Наличие уголка по БДД: 4

Наличие класса по БДД: нет

Наличие автогородка (площадки) по БДД: нет

Наличие автобуса в ОУ: нет

Время занятий в ОУ:

07:00 – 19:00

Телефоны оперативных служб: 01(001) – пожарная часть;

02 – Полиция;

03 – скорая помощь

## Содержание

- I. План-схемы ОУ.
  - 1) Район расположения ОУ, пути движения транспортных средств и детей (воспитанников).
  - 2) Организация дорожного движения в непосредственной близости от образовательного учреждения с размещением соответствующих технических средств, маршруты движения воспитанников.

## **I. План-схемы ОУ.**

### **План-схема района расположения ОУ, пути движения транспортных средств и детей (воспитанников)**



1. Район расположения образовательного учреждения определяется группой жилых домов, зданий и улично-дорожной сетью, центром, которого является непосредственно образовательное учреждение;

2. Территория, указанная в схеме, включает в себя:

- детский сад «Березка»;
- МОШИ ТОШИС (п)ОО;
- ДШИ;
- ТЦ ДОД;
- спорткомплекс «Снежинка»;
- жилые дома;

- автомобильные дороги и тротуары;


### 3. На схеме обозначено:

- расположение жилых домов, зданий и сооружений;
- сеть автомобильных дорог;
- пути движения транспортных средств;
- пути движения обучающихся (воспитанников) в/из образовательного учреждения;
- уличные (наземные – регулируемые / нерегулируемые) и внеуличные (надземные) пешеходные переходы;
- названия улиц.






Схема необходима для общего представления о районе расположения ОУ. Для изучения безопасности движения детей на схеме обозначены наиболее частые пути движения обучающихся (воспитанников) от школы-интерната к детскому саду «Березка» и к различным центрам дополнительного образования и обратно.

При исследовании маршрутов движения детей уделяется особое внимание опасным зонам, где часто обучающиеся (воспитанники) пересекают проезжую часть не по пешеходному переходу.

# Схема организации дорожного движения в непосредственной близости от образовательного учреждения, маршруты движения детей



Условные обозначения:

- |   |             |   |                  |
|---|-------------|---|------------------|
|  | Детский сад |  | - движение машин |
|  | Дорога      |  | - движение людей |
|  | Тротуар     |   |                  |

На схеме обозначено:

- здания ОУ с указанием территории, принадлежащей непосредственно ОУ (при наличии указать ограждение территории);
- автомобильные дороги и тротуары;
- направление движения транспортных средств по проезжей части;
- направление безопасного маршрута движения детей (учеников, воспитанников).